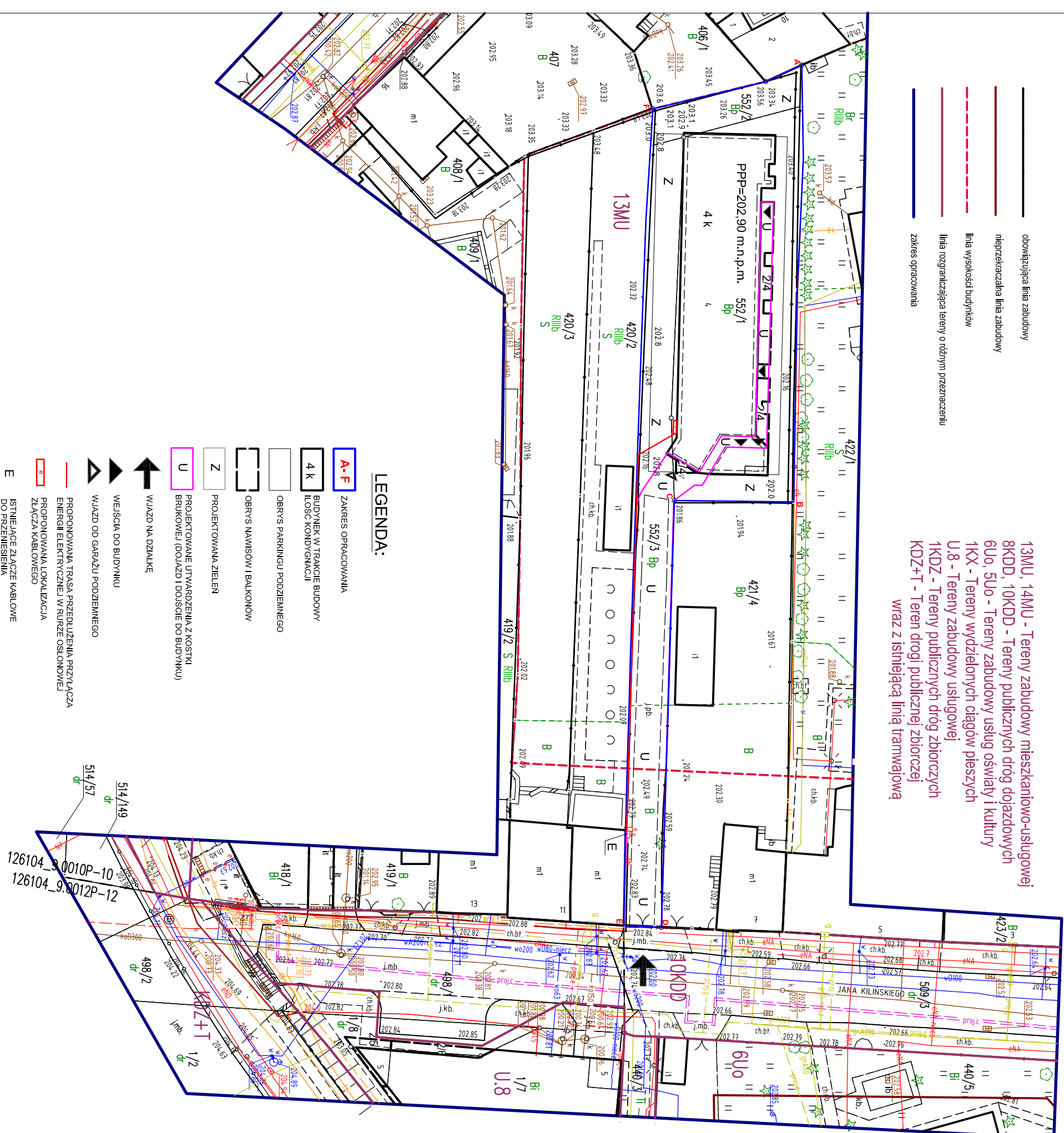


- obowiązująca linia zabudowy
- nieprzekraczalna linia zabudowy
- linia wysokości budynków
- linia rozgraniczająca tereny o różnym przeznaczeniu
- zakres opracowania

13MU, 14MU - Tereny zabudowy mieszkaniowo-usługowej  
 8KDD, 10KDD - Tereny publicznych dróg dojazdowych  
 6Uo, 5Uo - Tereny zabudowy usług oświaty i kultury  
 1KX - Tereny wydzielonych ciągów pieszych  
 U.8 - Tereny zabudowy usługowej  
 1KDZ - Tereny publicznych dróg zbiorczych  
 KDZ+T - Teren drogi publicznej zbiorczej  
 wraz z istniejącą linią tramwajową



**LEGENDA:**

- A-F ZAKRES OPACOWANIA
- 4K BUDYNEK W TRAKCIE BUDOWY
- OBRYS PARKINGU PODZIEMNEGO
- OBRYS NAWISOW I BALKONOW
- Z PROJEKTOWANA ZIELEN
- U PROJEKTOWANE UTMARZENIA Z KOSTKI BRUKOWEJ (DOJAZD I DOJSCIE DO BUDYNKU)
- WIAZD NA DZIAŁKĘ
- WEJSCIA DO BUDYNKU
- WIAZD OD GARAŻU PODZIEMNEGO
- PROPONOWANA TRASA PRZEDŁUZENIA PRZYŁĄCZA ENERGII ELEKTRYCZNEJ W RURZE OSŁONOWEJ
- PROPONOWANA LOKALIZACJA ZŁĄCZA KABLOWEGO
- E ISTNIEJĄCE ZŁĄCZE KABLOWE DO PRZENIESIENIA


**Ks. rob.: 1/2026**  
 Województwo: małopolskie  
 Powiat: Miasto Kraków  
 Jednostka ewid.: 126104\_9 Podgórze  
 Obręb ewid.: 126104\_9.0010 P-10,  
 126104\_9.0012 P-12,  
**MAPA DO CELÓW PROJEKTOWYCH**  
 Skala: 1:500

Sekcje: 7.125.11.18.3.1


Podłożenie obszaru opracowania	Podgórze, dz. nr 552/1, 552/2, 552/3 i inne
Układ współrzędnych	Paskich
Wysokościowych	2000 s7
Oznaczenie kancelaryjne zgłoszenia pracy geodezyjnej	PL-EVR2007-NH
Linia określająca obszar aktualizacji	GD-13.6640.803.2026
Miejscowy Plan Zagospodarowania Przestrzennego	"Dębinki" i "Monte Cassino-Konopnickiej"

**Informacja o użytkach gruntowych i klasach gleboznawczych**  
 Nie badano

**Oznaczenie i informacje o służebnościach gruntowych mających wpływ na zagospodarowanie gruntów zlokalizowanych w granicach projektowanej inwestycji**  
 Nie badano



**Geoeffective**  
 Geoeffective Sp. z o.o.  
 ul. Pilsudskiego 3A,  
 37-100 Łańcut  
 tel.: 723 738 448  
 NIP: 8151818872  
 REGON: 527465549



**GEODETA URZĄDNIOWY**  
 Tomasz Szczepiński  
 ul. Pilsudskiego 3A, 37-100 Łańcut  
 NIP: 8151818872  
 tel.: 723 738 448

Nazwa wykonawcy prac: *Podpis kierownika prac geodezyjnych*



<b>MAPA ZGODNA Z MAPĄ DO CELÓW PROJEKTOWYCH</b>	
Potwierdzam zgodność niniejszej mapy z oryginałem Tomasz Orłowski	
<b>Oktagon Sp. z o.o.</b> ul. Polonińska 25, 35-065 Rzeszów tel. 691-696-075	
Tytuł:	Budowa budynku mieszkalnego wielopokazowego z parkingiem podziemnym wraz z infrastrukturą techniczną (instalacja wentylacji elektrycznej i telekomunikacyjnej) w ramach inwestycji "Capital Towers Residence" w miejscowości Podgórze przy ul. Kilńskiego w Krakowie
Inwestor:	CAPITAL TOWERS RESIDENCE SP. Z O.O. ul. Pilsudskiego 34, 35-001 Rzeszów
Lokalizacja:	Podgórze, ul. Kilńskiego, Kraków działki: 552/1, 552/2, 552/3 (zjazd) obr. 101.498/1 obr. 12
Tytuł rys.:	Projekt Zagospodarowania Terenu
Architektura projektowa:	mgr inż. arch. Tomasz Orłowski
Architektura sprawdzal:	mgr inż. arch. Piotr Kuborek
Opracował:	mgr inż. arch. Marcin Banaszekiewicz
Nr upr.:	02.2026
Nr upr. sprawdzal:	02.2026
Opracował:	02.2026

Data opracowania mapy: 24.04.2026 r.